

## Conseils pour jouer



Junior

1h45-2h environ



22 questions, 39 points



3 km



Un ou plusieurs élément(s) autour de vous pourront vous aider à répondre



Nombre de points que vous rapporte une bonne réponse à la question

## Infos pratiques

### DÉPART & ARRIVÉE

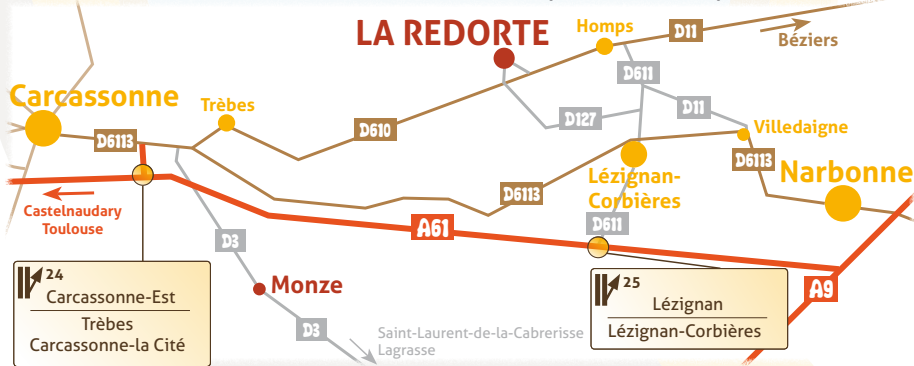
Sur le port de La Redorte, appelé "Port de la Fabrique".



Sans horaire et gratuit : lieu ouvert au public



Places de parking sur le Port (gratuites) ; éventuellement parking privé de la Cave coopérative (voir plan au milieu du livret)



1 à 4 joueurs



# Rallye-découverte de junior

## La Redorte

## ... et le canal du Midi

(En Pays de Carcassonne)



## Vous en voulez encore ?

### Tous nos parcours :



Généré sur QRcode-pro.com

Cherbourg  
Le Havre  
Le Mans  
Nantes  
Nevers  
Saint-Malo  
Senlis  
Vincennes

Pays de Carcassonne :  
Abbaye de Villelongue & S<sup>t</sup> Martin  
Monze

Paris :  
Louvre/Tuileries  
Jardins du Trocadéro  
Jardin du Luxembourg

Et d'autres encore...

- Application mobile
- Pochette de jeu
- Imprimable
- Tout public
- Match enfants/parents
- Junior

ISBN 979-10-92394-061



9 791092 113940 6 1

Dépôt légal avril 2014



« Au-delà du cadre exceptionnel du canal du Midi, découvrez ses ouvrages comme un pont-canal, l'épanchoir, mais aussi le port et la maison du gardien et les faits marquants de son histoire. »

www.randojeu.com

## Question J1



En dehors de la rivière l'Aude, donne le nom des 3 autres voies d'eau qui passent à La Redorte.



## Question J20



À certaines occasions – exceptionnelles heureusement ! –, l'eau a débordé du canal. Quelle est l'année où elle a atteint le niveau le plus élevé ?



## Question J21

Dessine les éléments manquants de ces inscriptions :



## Question J2



Sous le pont se trouve ce que les Redortais appellent "la glissette de la Fabrique". Tu la vois ? À quoi sert-elle ?

## Question J3



Regarde les panneaux de navigation fluviale : les panneaux rouges sont des interdictions, les bleus des autorisations. Qu'est-il interdit de faire sous le pont ?



## Question J22



Aujourd'hui, il n'y a plus d'artisans sur le port, mais il reste, à l'arrière du port, dans la rue du Port, une entreprise dont on voit les importantes installations. **En quelle année a-t-elle commencé son activité ?**

**Bravo ! Vous avez terminé votre parcours !**

**Mais combien avez-vous cumulé de points ?  
Vous trouverez les réponses au Café de Pays  
"Le Rivassel". S'il est fermé, cherchez bien, on vous aura  
laissé quelque part la grille à consulter !**

## Question J17

Cette fois-ci, enfants et parents ont la même question. Attention, ne donne pas ta réponse aux adultes, ils doivent trouver tout seuls !

Le long du canal, trouve un endroit où il est légèrement élargi de chaque côté. Pourquoi a-t-on construit cela ?

## Question J18

Sur le halage, tu trouveras 2 panneaux superposés de navigation fluviale. Que signifie celui du haut ?

## Question J19

Du pont, regarde bien cette ancienne carte postale des années 1920-1930. Depuis le XVIII<sup>e</sup> siècle, il y eut plusieurs ateliers sur le port. Que fabriquaient-ils ?



## Question J4

**Attention !** Suis bien le marquage jaune pour trouver le passage.

Entoure l'espèce d'arbre la plus fréquente dans le cimetière de La Redorte :



Cèdre



Pin parasol



Cyprés

## Question J5

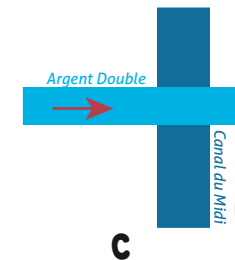
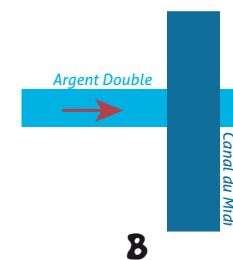
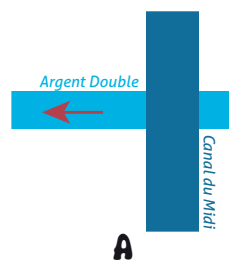
Tu longes l'Argent Double. Pourquoi a-t-on donné ce nom à la rivière ?

- a) Parce qu'il y avait des minéraux brillants (schiste et argent) et que les reflets doublaient l'effet scintillant.
- b) Parce qu'un espion – appelé également agent double – s'est noyé ici.
- c) Parce que lorsqu'on lance une pièce de monnaie, on voit 2 pièces avec le reflet.



## Question J6

Te voilà au passelis, lieu où l'Argent Double croise le canal du Midi. Quel schéma parmi les 3 ci-dessous correspond à la réalité ?



## Question J7

Réponds par vrai ou faux aux affirmations suivantes :

- a) Avant la construction du canal, à son emplacement coulait une rivière.
- b) Le canal permettait de transporter par bateau les personnes et les marchandises.
- c) Les grands arbres servaient à apporter de la fraîcheur pour la conservation des produits et le confort des usagers.
- d) Au temps du roi Louis XIV, qui fit construire le canal, les bateaux étaient tirés par des chevaux.

**VRAI FAUX**

**VRAI FAUX**

**VRAI FAUX**

**VRAI FAUX**



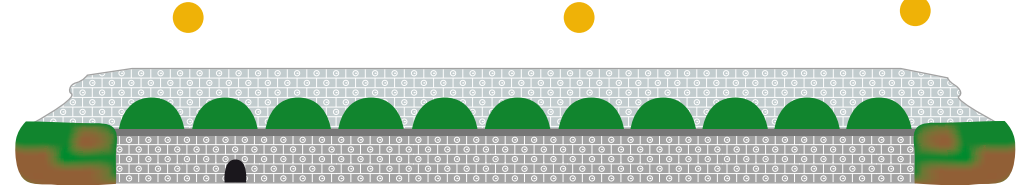
## Question J14

Te voilà face à un ouvrage en pierre : l'Épanchoir.  
Regarde le dessin ci-dessous et note à l'aide de flèches :

le niveau d'eau du canal

là où passent les piétons

la vanne coulissante



## Question J15

Profite de ce bel ouvrage que tu peux traverser.  
L'Épanchoir fut conçu par un architecte qui construisit, sous le règne de Louis XIV, de très nombreuses citadelles. **Quel est son nom ?**



## Question J16

Trouve cette plaque et note le nombre qui est inscrit dans la partie blanche.



## Question J8

Le canal du Midi est bordé de platanes qui ont, pour beaucoup, plus de 200 ans. Mais  $\frac{1}{4}$  des arbres qui longent le canal sont malades et incurables. Près de 7000 platanes ont été abattus et 1000 replantés.  
**Ils sont victimes du chancre coloré. Résous la charade ci-dessous pour savoir ce qu'est le chancre coloré.**

Mon premier peut sortir mélodieux de notre gorge.  
On dit parfois d'un lieu qu'il a mon deuxième sur rue.  
Mon troisième est le pronom personnel de la deuxième personne du singulier.  
Mon quatrième est donnée par une horloge.

Le chancre coloré est une espèce de mon tout.

3

6

## Question J11



Regarde bien cette photo. D'où provient ce détail ?



## Question J12

Cette ferme fut construite par un Seigneur de La Redorte au Moyen Âge. Est-elle :

- a) plus ancienne que le canal ?
- b) plus récente que le canal ?

*Si tu as été attentif pendant le jeu, tu as eu un indice !*

## Question J13

Après le petit lac qui était aussi alimenté par l'aqueduc, entre dans le petit bois. Dans les années 50, pour alimenter la caisse de la coopérative de l'école, les enfants venaient récolter ici, avec leurs instituteurs, fin juin début juillet, quelque chose qu'ils vendaient au pharmacien de la Redorte.

De quoi s'agit-il ?

- a) Des mûres
- b) Des champignons
- c) Du tilleul



## Question J9

Tu arriveras bientôt à une maison aux volets verts : la Dinée. Réponds aux questions suivantes :

a) Qui habitait cette maison près du canal ?

b) À combien de kilomètres se trouve-t-elle de l'écluse de Puicheric ?

c) À combien de kilomètres se trouve-t-elle de l'écluse de Jouarres ?

d) Que veut dire VNF ?

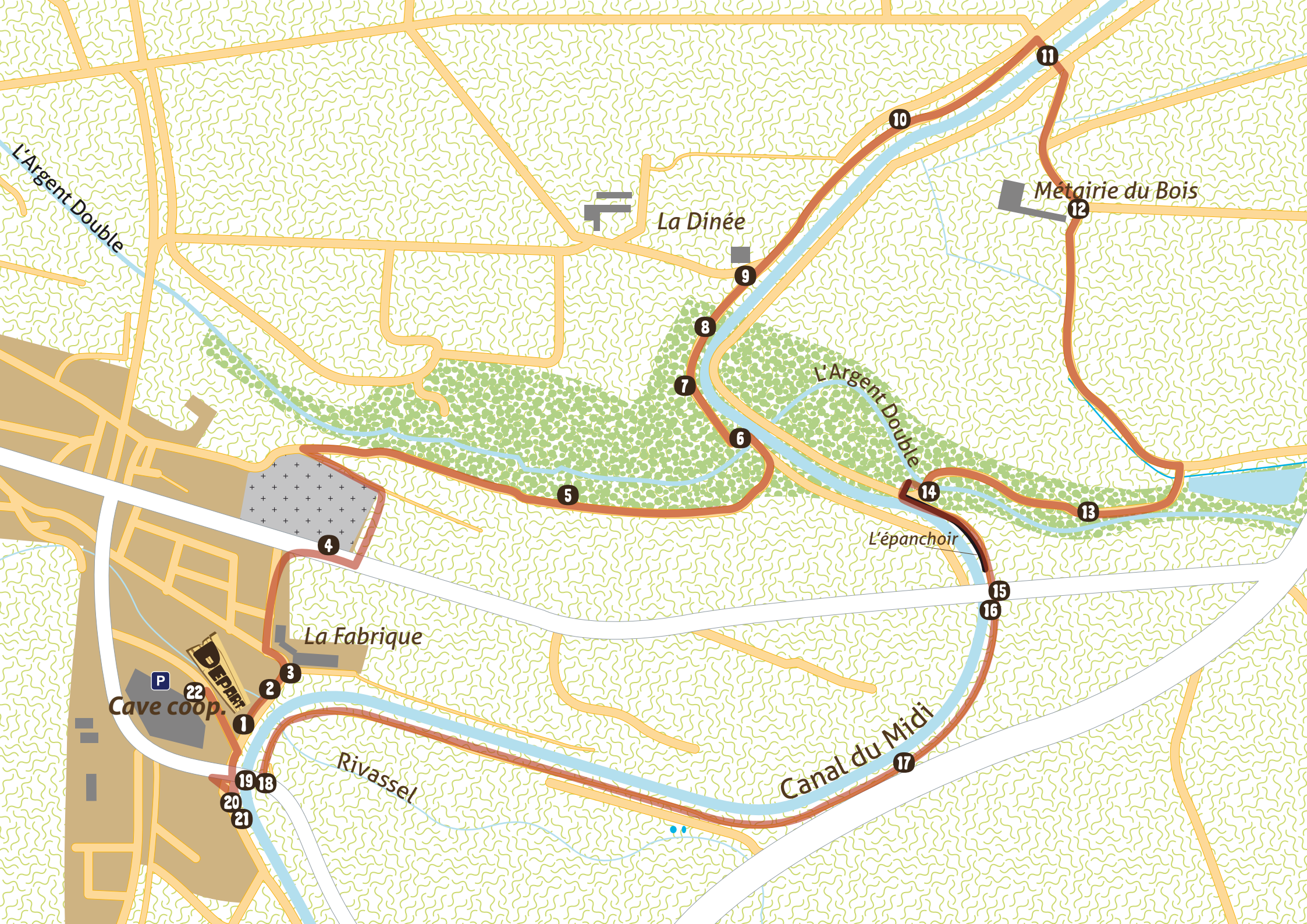


## Question J10

Si tu tends l'oreille, peut-être entendras-tu couler l'eau ! Cette eau est recueillie dans un aménagement, nommé en occitan "fount dal biou", c'est-à-dire la "fontaine du bœuf", car un bœuf s'y serait noyé.

Parmi ces 3 photos, entoure celle de la "fount dal biou" ?





L'Argent Double

La Dinée

Métairie du Bois

L'Argent Double

L'épanchoir

La Fabrique

Canal du Midi

Rivassel

DEPART

Cave coop.

P

- 1
- 2
- 3
- 4
- 5
- 6
- 7
- 8
- 9
- 10
- 11
- 12
- 13
- 14
- 15
- 16
- 17
- 18
- 19
- 20
- 21
- 22

## Conseils pour jouer



Adultes

1h45-2h environ



22 questions, 39 points



3 km



Un ou plusieurs élément(s) autour de vous pourront vous aider à répondre



Nombre de points que vous rapporte une bonne réponse à la question

## Infos pratiques

### DÉPART & ARRIVÉE

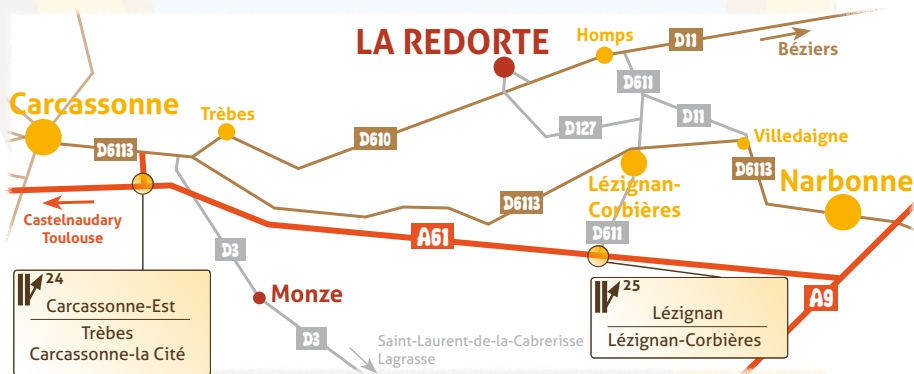
Sur le port de La Redorte, appelé "Port de la Fabrique".



Sans horaire et gratuit : lieu ouvert au public



Places de parking sur le Port (gratuites) ; éventuellement parking privé de la Cave coopérative (voir plan au milieu du livret)



## Vous en voulez encore ?

### Tous nos parcours :



Généré sur QRcode-pro.com

Cherbourg  
Le Havre  
Le Mans  
Nantes  
Nevers  
Saint-Malo  
Senlis  
Vincennes

Pays de Carcassonne :  
Abbaye de Villelongue & S<sup>t</sup> Martin  
Monze  
Paris :  
Louvre/Tuileries  
Jardins du Trocadéro  
Jardin du Luxembourg

Et d'autres encore...

- Application mobile
- Pochette de jeu
- Imprimable
- Tout public
- Match enfants/parents
- Junior

ISBN 979-10-92394-061



9 791092 1139406 1

Dépôt légal avril 2014

1 à 4 joueurs



# Rallye-découverte de La Redorte ... et le canal du Midi

(En Pays de Carcassonne)



« Au-delà du cadre exceptionnel du canal du Midi, découvrez ses ouvrages comme un pont-canal, l'épanchoir, mais aussi le port et la maison du gardien et les faits marquants de son histoire. »

## Question A1

Le canal entraîna l'essor économique de la Redorte. Répondez par vrai ou faux :

- a) À l'origine, le canal servait à acheminer principalement des céréales et notamment le blé.
- b) Aujourd'hui, l'activité du canal est majoritairement touristique.
- c) Le vin produit aux environs est de l'appellation "Corbières"

**VRAI FAUX**

**VRAI FAUX**

**VRAI FAUX**

## Question A2

À chaque 14 juillet, l'animation était intense et festive au port de La Redorte. En plus des jeux traditionnels – tels que la course en sac, course à l'œuf, la poêle... –, les Redortais avaient 2 "spécialités" :

- a) concours de pêche et course aux canards
- b) course aux canards et barre savonnée au-dessus du canal que les jeunes devaient franchir pour aller chercher 3 drapeaux
- c) concours de pêche et barre savonnée au-dessus du canal que les jeunes devaient franchir pour aller chercher 3 drapeaux

## Question A3

Le port de La Fabrique a pris le nom que ce lieu avait depuis le Moyen Âge. Il vient :

- a) d'un centurion romain du nom de Fabricus.
- b) du "Conseil de Fabrique" dont les consuls géraient les biens et les affaires de l'Église.
- c) d'une fabrique de briques installée ici du fait de l'argile disponible dans le sous-sol.



## Question A20

Datant, pour les plus anciennes, du XVIII<sup>e</sup> siècle, les maisons du port étaient occupées par des métiers – cités ci-dessous – qui représentaient des corporations importantes. Trouvez l'intrus :

**FOUDRIER**

**TONNELIER**

**TISSERAND**

**CHARRON**

**BOURRELIER**



## Question A21

Quels sont les 4 outils du tonnelier ?

## Question A22

La cartagène est un produit typique du Languedoc. Quelle est sa composition ?

- a) 90 % de vin rouge du Languedoc et 10 % d'eau-de-vie de vin.
- b) 50 % de moût de raisin et 50 % de vin rouge.
- c) 80 % de moût de raisin frais et 20 % d'eau-de-vie de vin.

**Bravo ! Vous avez terminé votre parcours !**

**Mais combien avez-vous cumulé de points ?  
Vous trouverez les réponses au Café de Pays "Le Rivassel". S'il est fermé, cherchez bien, on vous aura laissé quelque part la grille à consulter !**



## Question A18

En navigation fluviale, le terme de "bief" est très souvent utilisé.  
Que signifie-t-il ?



## Question A4

**Attention !** Suivez bien le marquage jaune pour trouver le passage.

Depuis le Moyen Âge, le Pech S<sup>t</sup> Jean, situé derrière le cimetière, est principalement planté d'oliviers de l'espèce Picholine. Ces olives, récoltées vertes en septembre pour la consommation de bouche, devenues noires en décembre, sont transformées en huile par des coopératives...

... \_ \_ \_ \_ \_

## Question A19



Voici 2 anciennes cartes postales prises de part et d'autre du pont. Dans quelle direction va chaque péniche ? Reliez la photo à la bonne réponse.



Vers Sète

Vers Carcassonne



## Question A5

Le débit moyen en m<sup>3</sup>/s de l'Argent Double varie de façon importante selon la saison, avec un pic en février et l'inverse en août.

Quel est le rapport de comparaison entre les deux ?

- a) 5 fois plus élevé en février qu'en août.
- b) 12 fois plus élevé en février qu'en août.
- c) 25 fois plus élevé en février qu'en août.



## Question A6

Une plaque sur la paroi gauche du pont (en regardant le canal) vous donne une mesure. De quoi s'agit-il et quelle est sa valeur ?

## Question A7

Trouvez les mots manquants dans le texte ci-dessous :

Dès sa jeunesse, Pierre-Paul Riquet est habité par le projet de relier les deux mers : \_\_\_\_\_ et \_\_\_\_\_ . Pendant 40 ans, en tant que fermier des Gabelles du Languedoc, il collecte l'impôt sur le \_\_\_\_\_ et s'enrichit. Ce n'est qu'à l'âge de 53 ans qu'il s'investit totalement dans ce projet gigantesque de \_\_\_\_\_ du canal. Il est le premier à trouver une solution au problème majeur d'alimentation en \_\_\_\_\_ du canal. Il présente sa solution à Colbert, puis au roi \_\_\_\_\_ , mais ce n'est que 4 ans plus tard, en 1666, que le \_\_\_\_\_ commence. Pierre-Paul Riquet devra financer une partie des travaux. Il meurt en 1680, 6 mois avant \_\_\_\_\_ du canal à Béziers le 24 mai 1681.



## Question A15

Le canal du Midi et l'épanchoir ont une distinction commune. **Laquelle ?**



## Question A16

Sous le pont, à quoi cela servait-il ?



## Question A8

Les platanes contribuent pour une grande partie au charme du canal du Midi, ils sont pour la plupart bicentenaires. Mais  $\frac{1}{4}$  des arbres qui longent le canal sont malades et incurables. Près de 7000 platanes ont été abattus et 1000 replantés. Il faudra 50 ans pour reconstituer une voûte végétale.

**Quel est le nombre total de platanes qui bordaient le canal avant la maladie ?**

- a) 28 000
- b) 42 000
- c) 61 000



## Question A17

Cette fois-ci, enfants et parents ont la même question. Attention, ne donnez pas votre réponse aux enfants, ils doivent trouver tout seuls !

Le long du canal, trouvez un endroit où il est légèrement élargi de chaque côté. Pourquoi a-t-on construit cela ?

## Question A12

Cette ferme, à l'origine fortifiée, fut construite par les premiers seigneurs de la Redorte, dans ses parties les plus anciennes, elle possède d'épais murs et des salles voutées. **Après** l'ensemble des bâtiments, vous trouverez un abri en ruines.

À quoi servait-il ?

## Question A13

Ce petit bois reçut la visite de personnages illustres, notamment, en 1777, le Comte de Provence, petit-fils de Louis XV et fils du Grand Dauphin, alors âgé de 22 ans. Avec ses arbres tricentenaires, c'est un lieu de fraîcheur et de détente où les Redortais organisaient des cargolades.

Qu'est-ce qu'une cargolade ?

## Question A14

La construction de l'épanchoir s'est avérée nécessaire une dizaine d'années après la construction du canal.

a) À quoi sert-il ?

b) Comment cela fonctionne-t-il ?

c) Que se passait-il avant sa construction ?



Vous arriverez bientôt à une maison aux volets verts. Répondez par vrai ou faux.

À l'origine, cette maison nommée La Dinée et construite lors de la construction du canal était :

a) Une auberge où l'on servait le repas de midi pour faire étape le soir au Somail, à 25 km.

**VRAI FAUX**

b) Le lieu du péage pour les usagers du canal.

**VRAI FAUX**

c) Une halte où les bateliers trouvaient des chevaux frais.

**VRAI FAUX**

d) Un lieu de baignade.

**VRAI FAUX**



La "fount del biou" est un aménagement de l'aqueduc qui fut construit lors de la création du Canal Royal. Il capte l'eau d'une source d'écoulement, mais pour quoi faire ?

a) Alimenter en eau le canal.

b) Drainer le marécage avant la culture de la vigne.

c) Permettre aux voyageurs du coche d'eau de se laver.

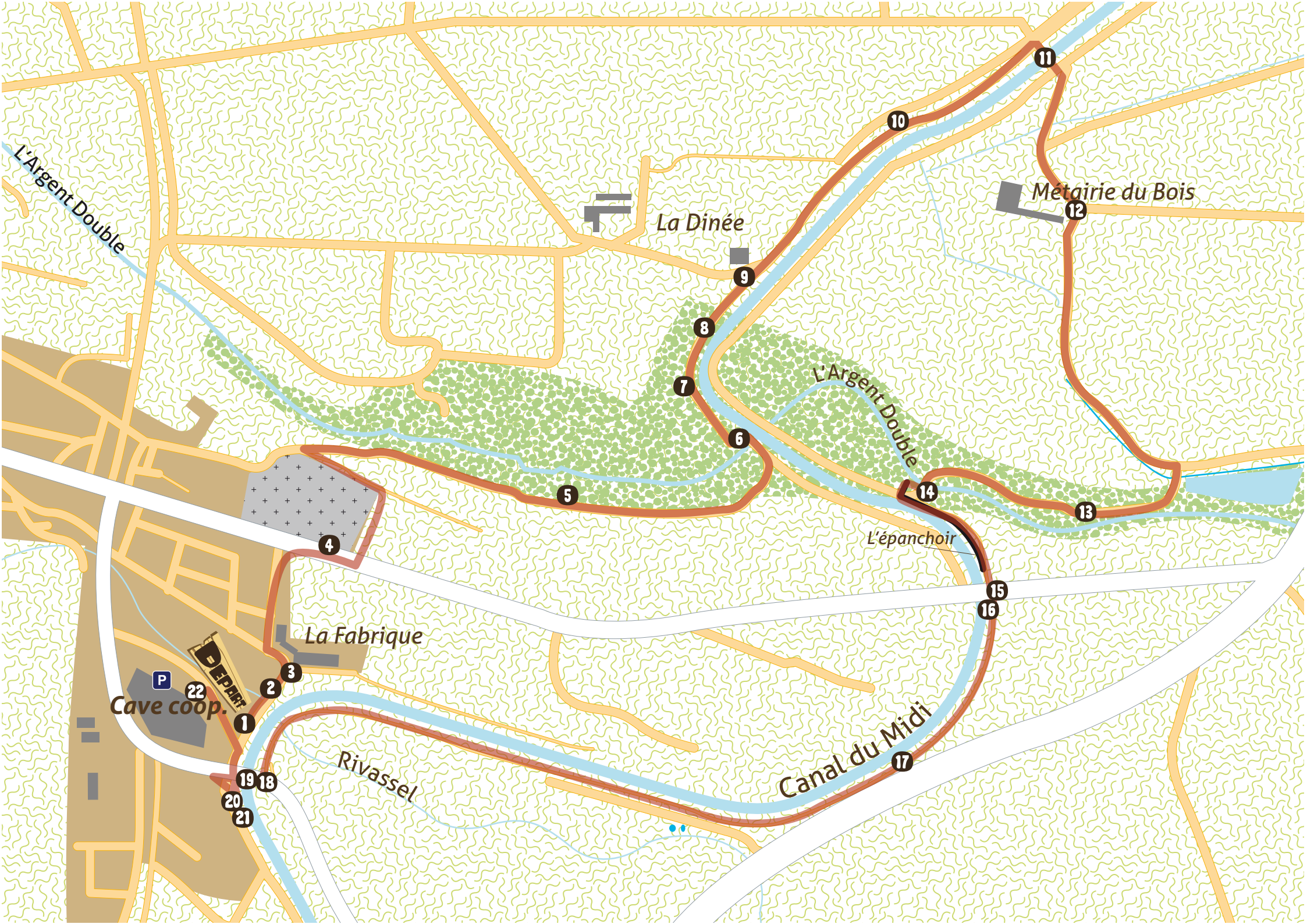
## Question A10

## Question A11

En 1682, le canal permettait aux 3750 passagers de joindre Toulouse à Sète en 4 jours de façon confortable, sûre et toute l'année, sans craindre les intempéries. À son apogée, en 1856, ils étaient 100 000 passagers et il ne fallait plus que 32 heures pour le même trajet.

Citez au moins une disposition qui a permis de gagner du temps.





L'Argent Double

La Dinée

Métairie du Bois

L'Argent Double

L'épanchoir

La Fabrique

Cave coop.

Rivassel

Canal du Midi

DEPART

P

19 18  
20 21

22

1

2

3

4

5

6

7

8

9

10

11

12

13

14

15

16

17